

第64回県民体育大会

会場案内図

喫煙に関しては指定された場所をお願いいたします。特に学校施設では敷地内全面禁煙ですので参加者に周知徹底をお願いします。

駐車場の混雑が予想されますので、できるかぎり乗り合わせて試合会場まで来場していただきますようよろしくをお願いいたします。近隣の施設や住民に迷惑となるような駐車は絶対にしないでください。

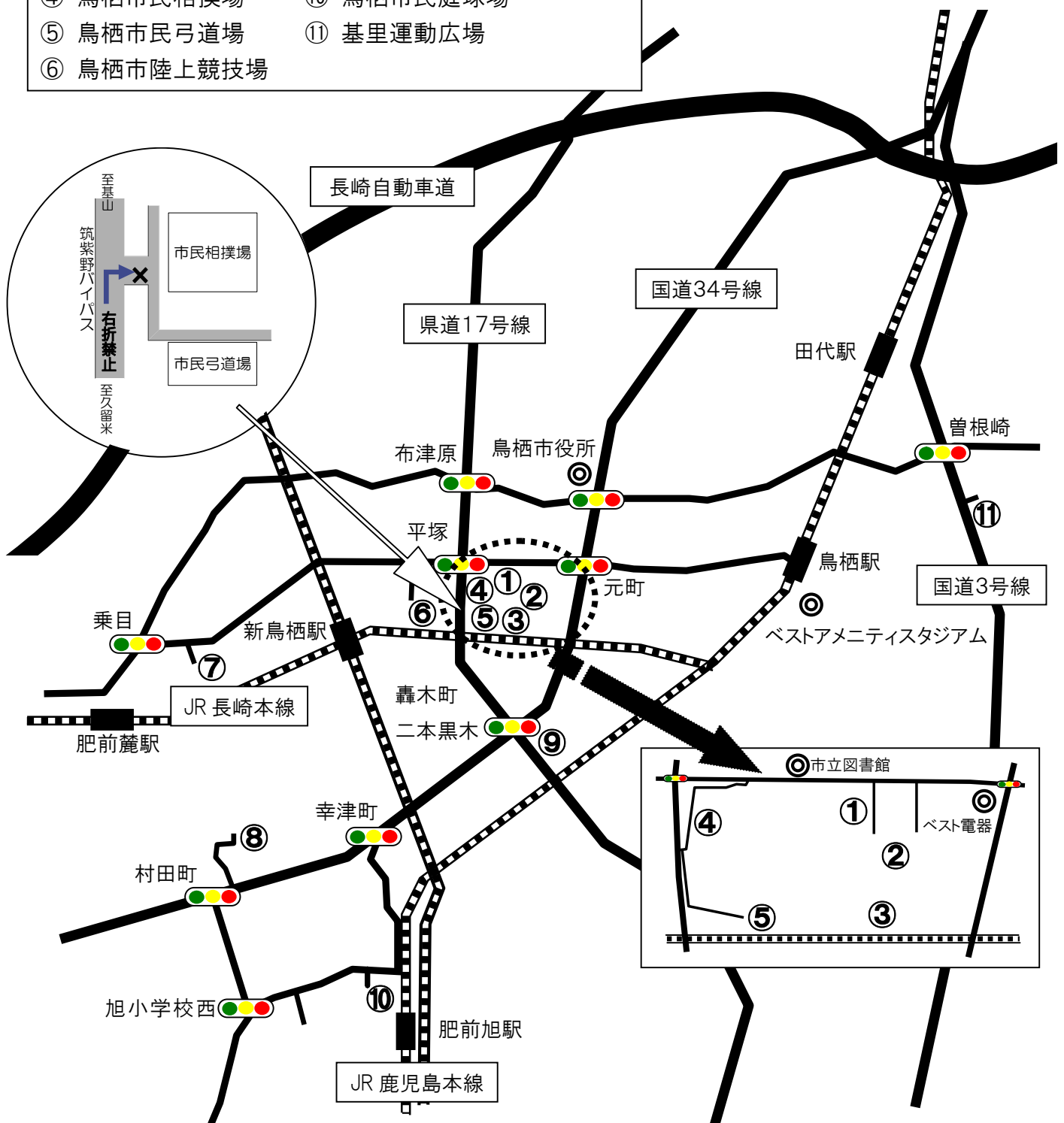
平成23年10月15日(土)

16日(日)

鳥栖・三神地区 他

第64回県民体育大会 鳥栖市会場

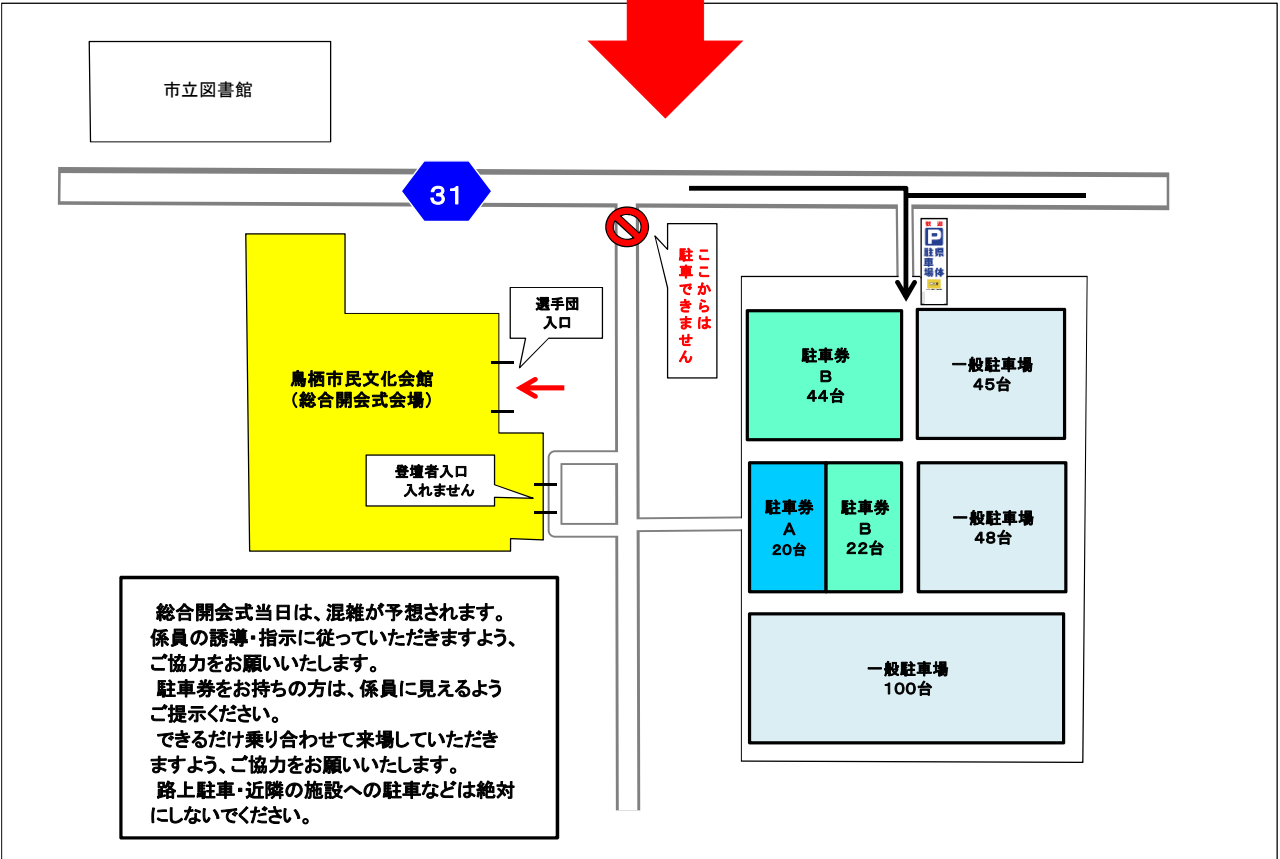

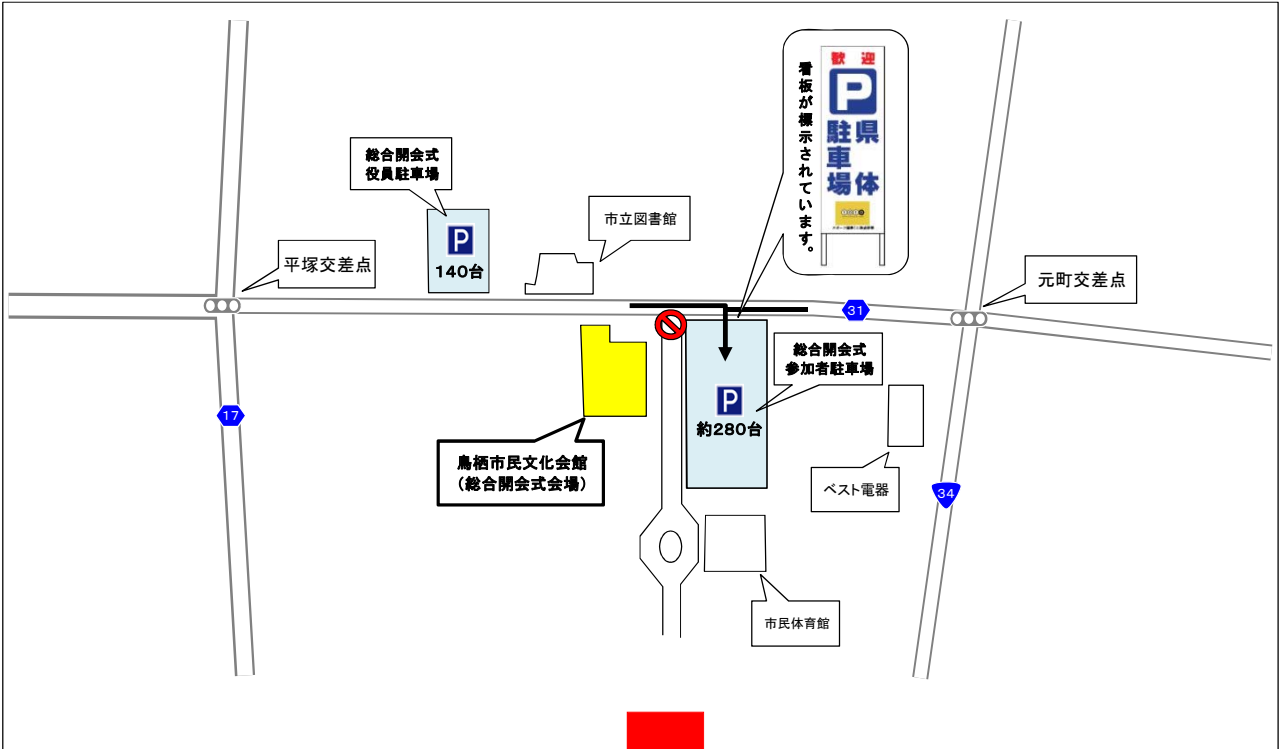
- | | |
|------------|------------------|
| ① 鳥栖市民文化会館 | ⑦ 鳥栖商業高等学校 |
| ② 鳥栖市民体育館 | ⑧ ブリヂストンカンツリー倶楽部 |
| ③ 鳥栖市民球場 | ⑨ T.T Bowl 鳥栖 |
| ④ 鳥栖市民相撲場 | ⑩ 鳥栖市民庭球場 |
| ⑤ 鳥栖市民弓道場 | ⑪ 基里運動広場 |
| ⑥ 鳥栖市陸上競技場 | |



※大型バス等の待機所は、鳥栖市役所南側駐車場をご利用下さい。
 尚、15日(土)の午前中はゴミリサイクルの日になっておりますので駐車できません。

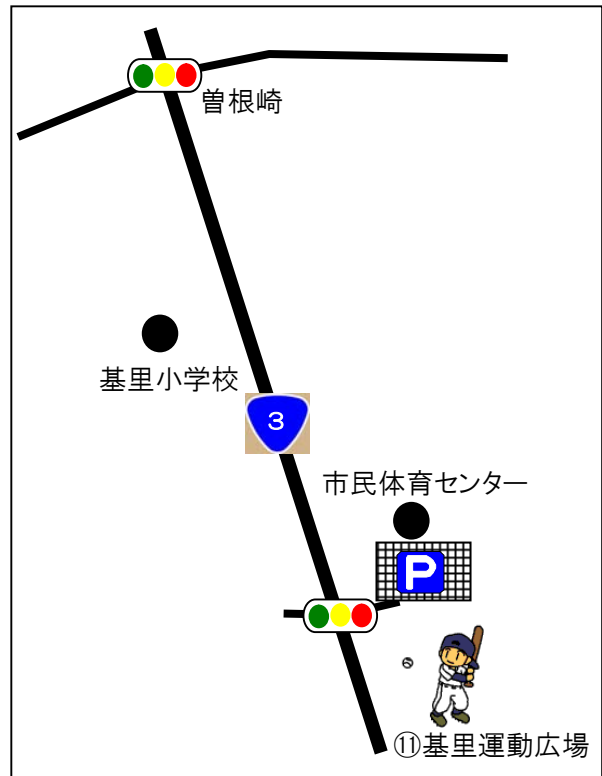
第64回 県民体育大会 鳥栖市会場詳細図

① 鳥栖市民文化会館 (総合開会式会場)

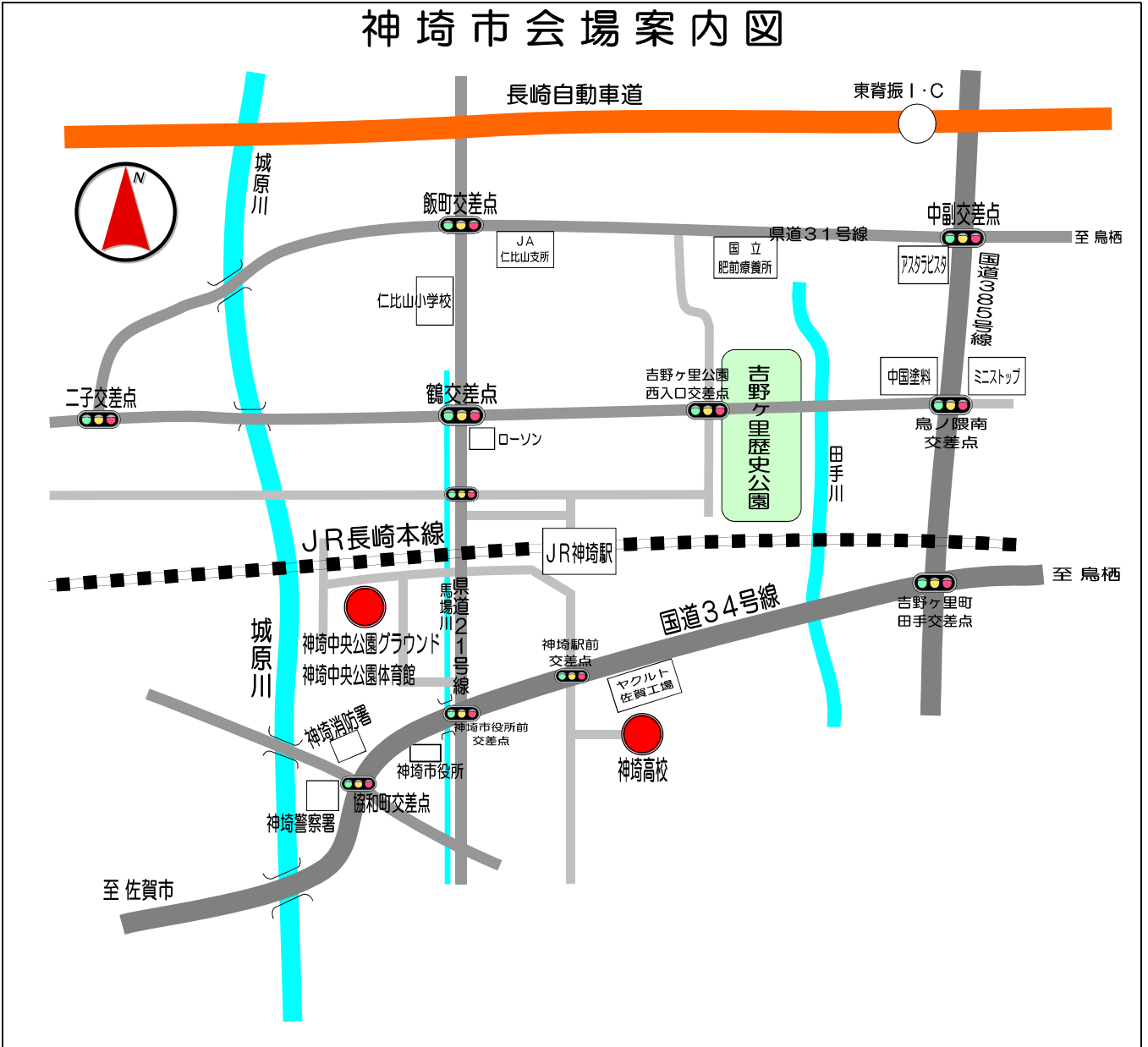


第64回 県民体育大会 鳥栖市会場詳細図

- | | |
|------------------|--------------------|
| ⑧ プリヂストンカンツリー倶楽部 | ゴルフ(一般男女) |
| ⑨ T. T BOWL 鳥栖 | ボウリング(一般男女) |
| ⑩ 鳥栖市民庭球場 | ソフトテニス(一般男子・女子・男女) |
| ⑪ 基里運動広場 | 軟式野球(一般男子B) |

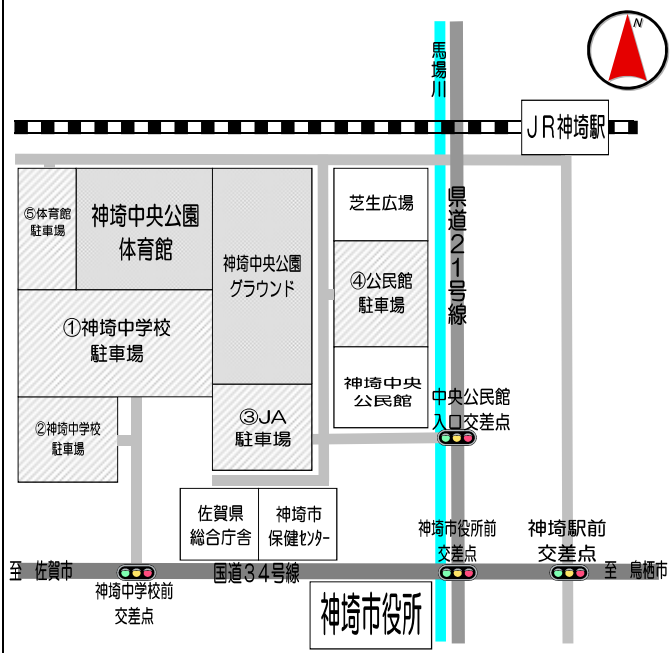


神崎市会場案内図



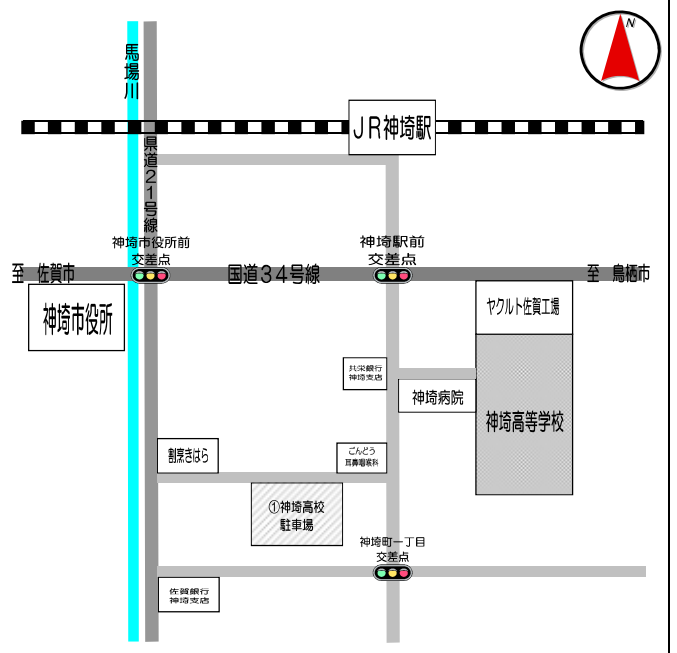
駐車場マップ

～神崎中央公園体育館・グラウンド～

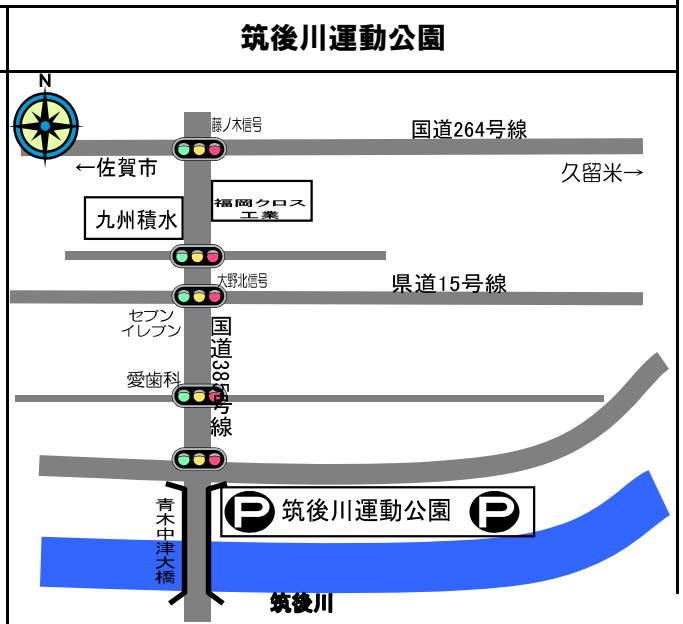
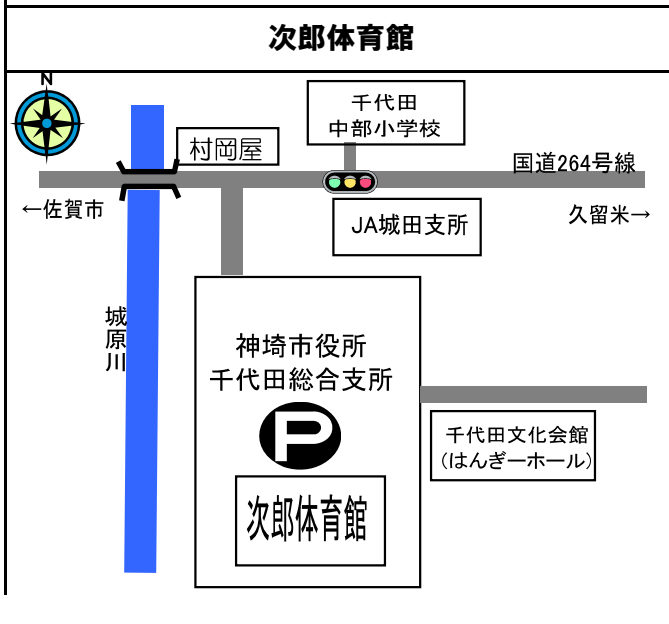


駐車場マップ

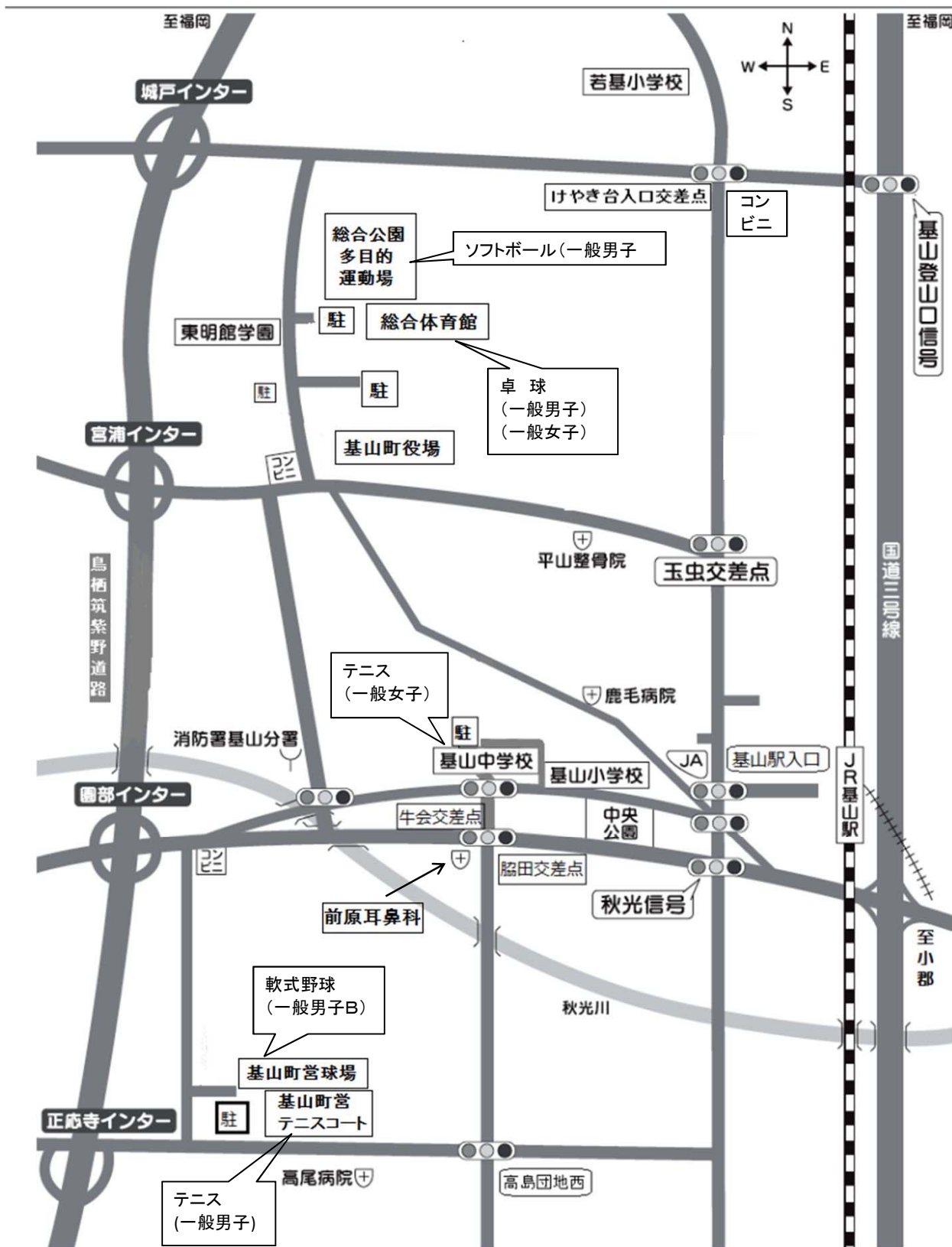
～神崎高等学校～



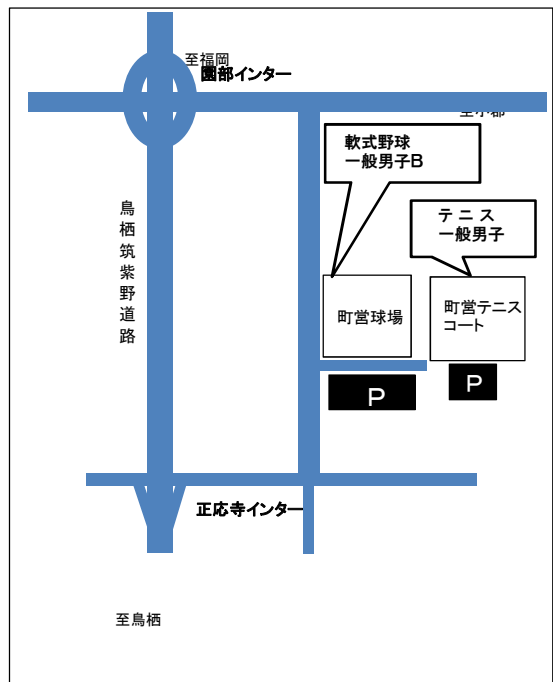
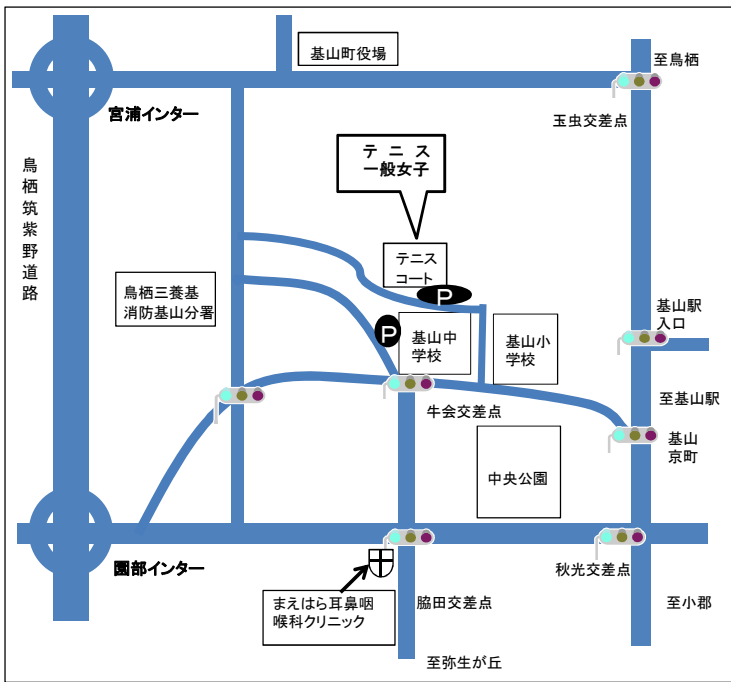
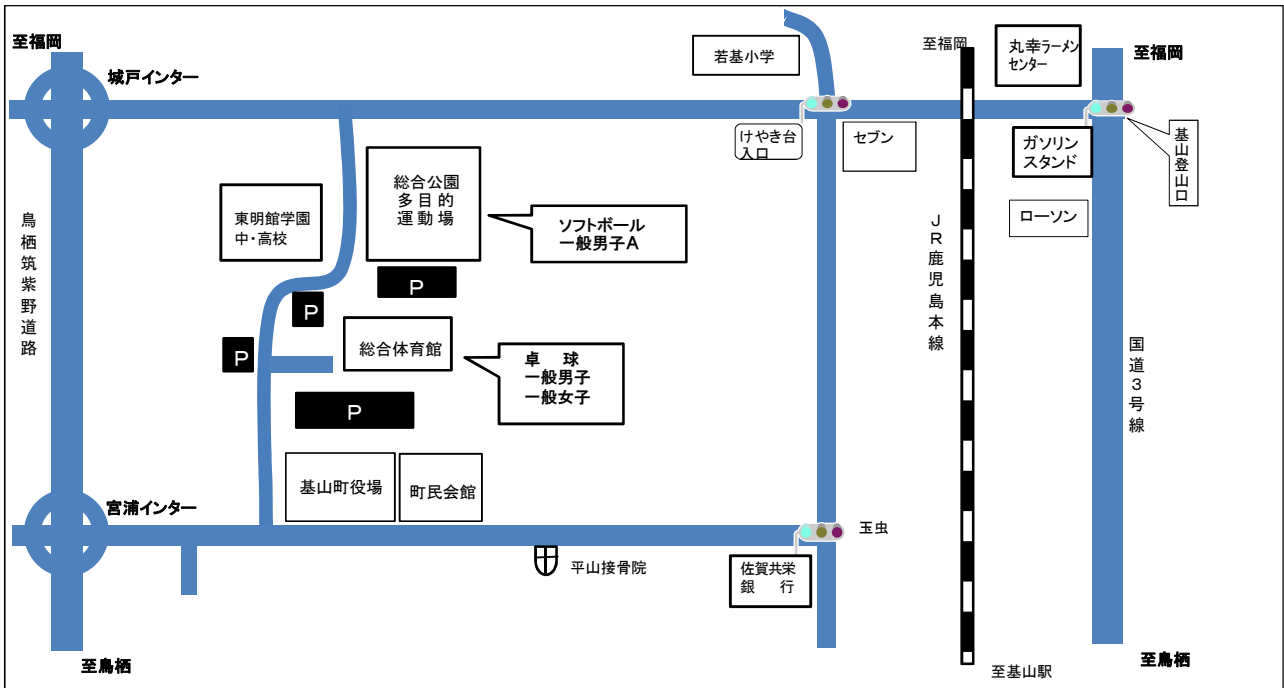
神崎市会場案内図



基山町会場案内図

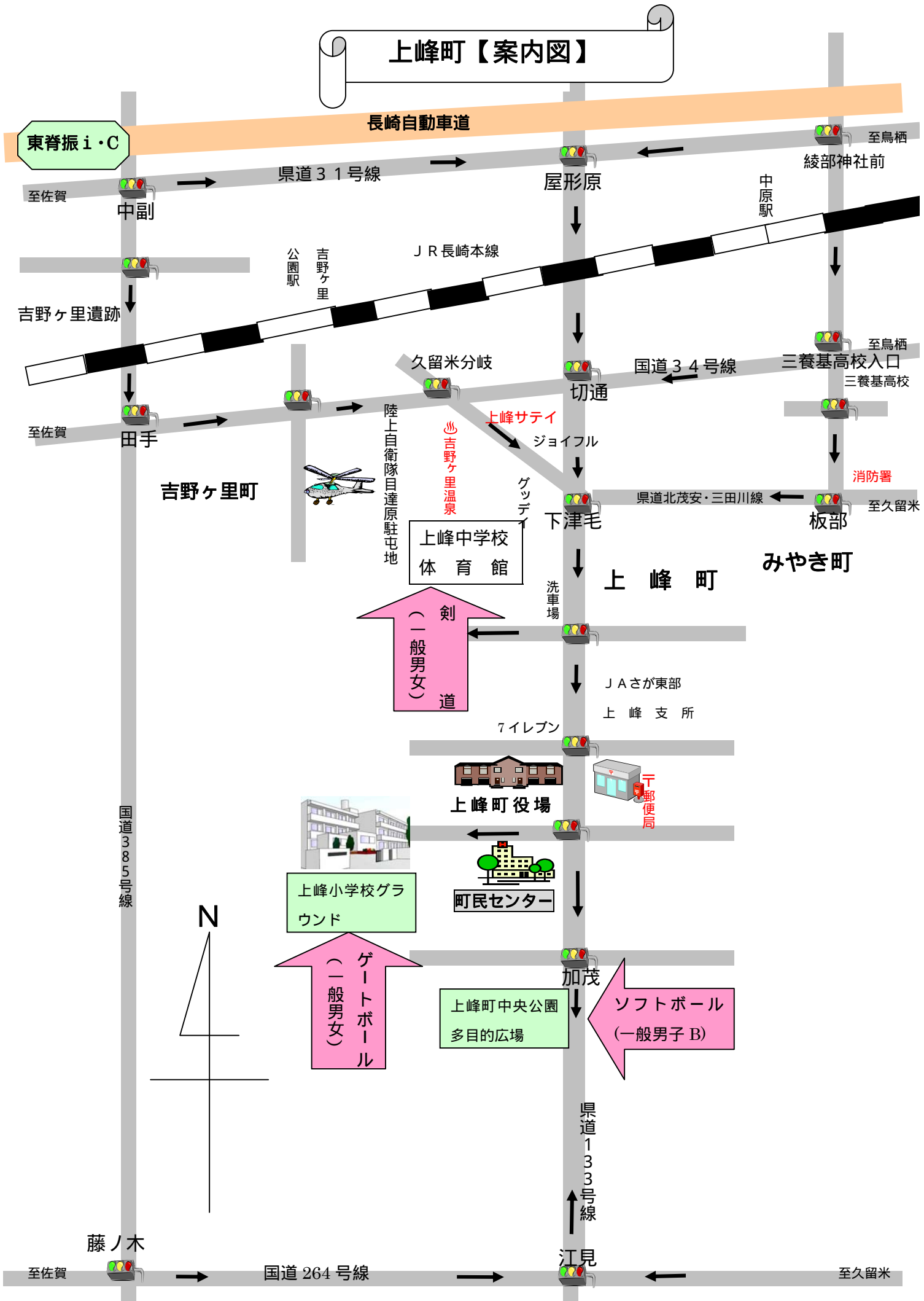


基山町会場詳細図

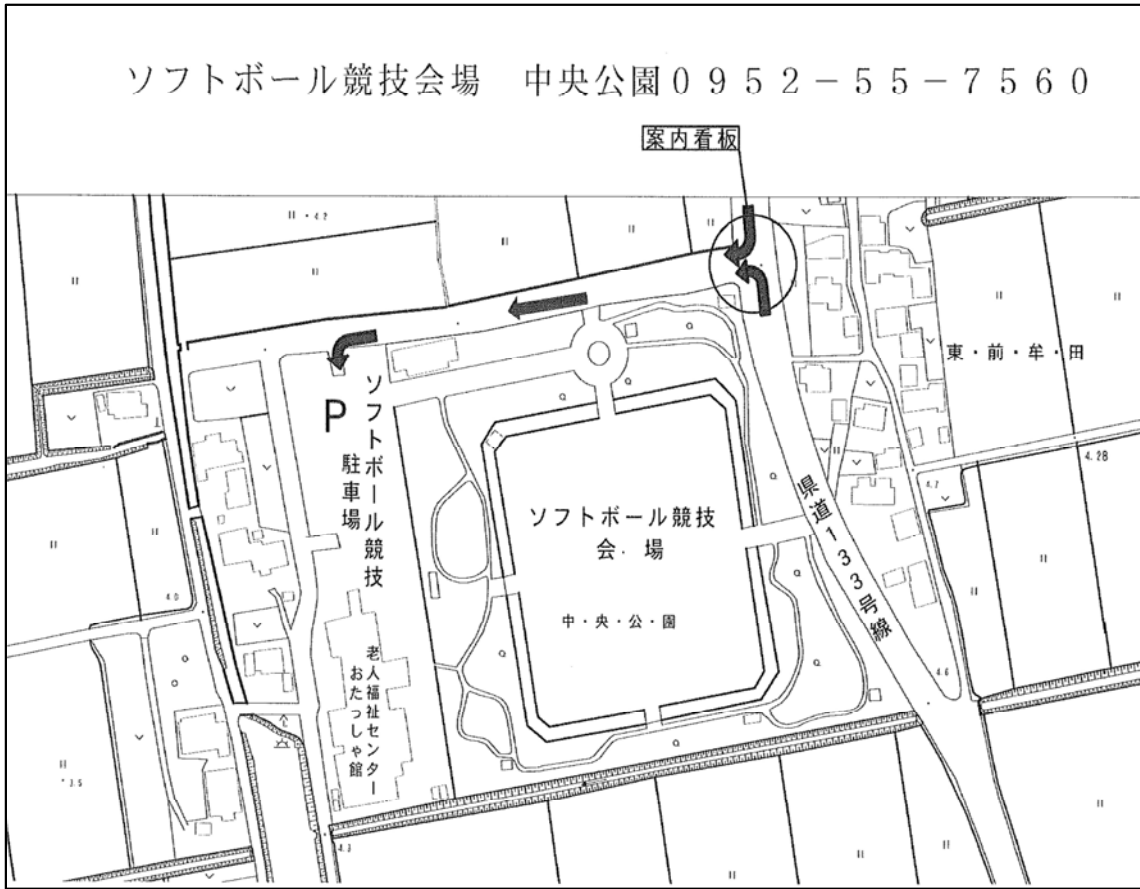


至鳥栖

上峰町【案内図】

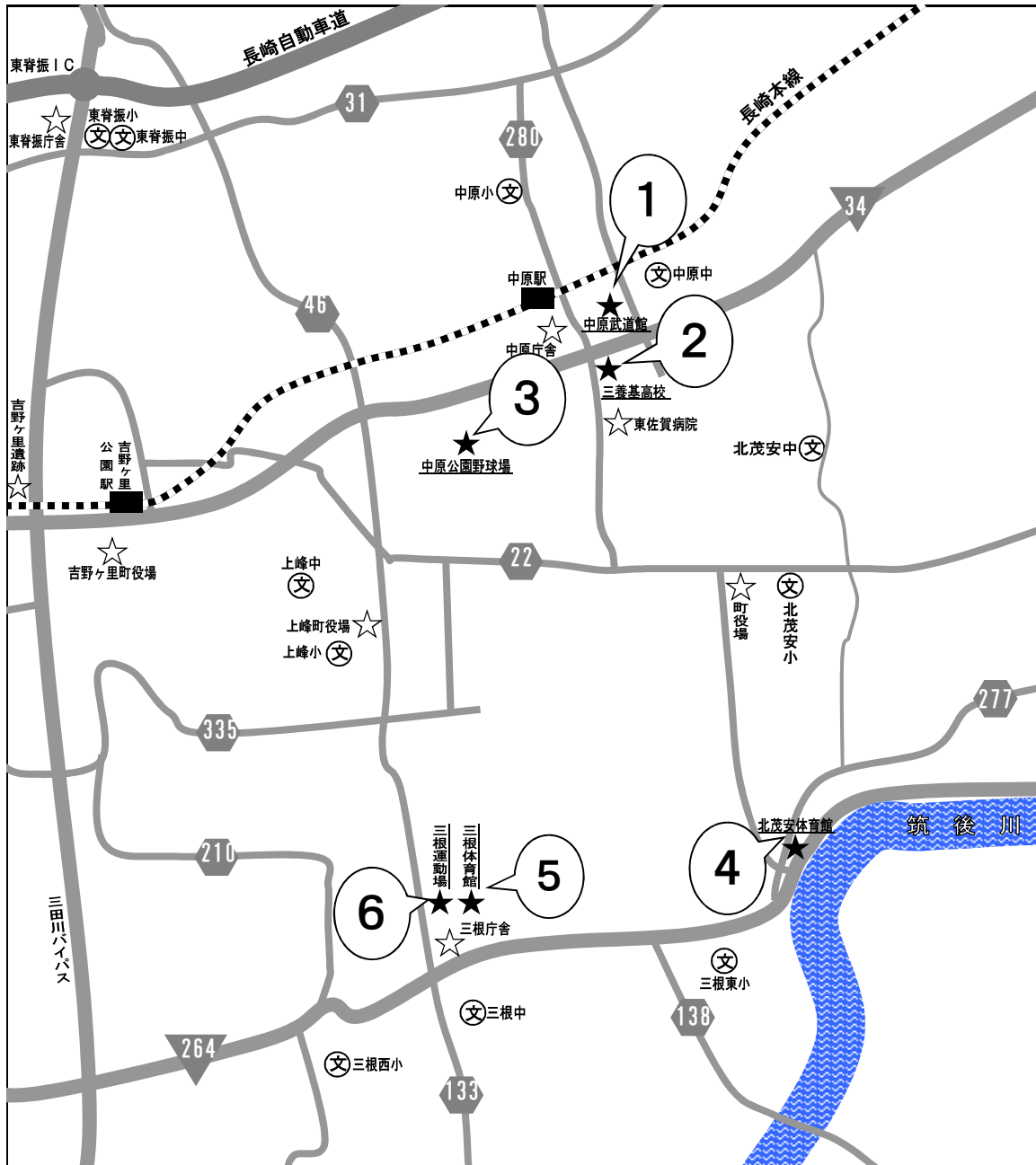


上峰町【詳細図】



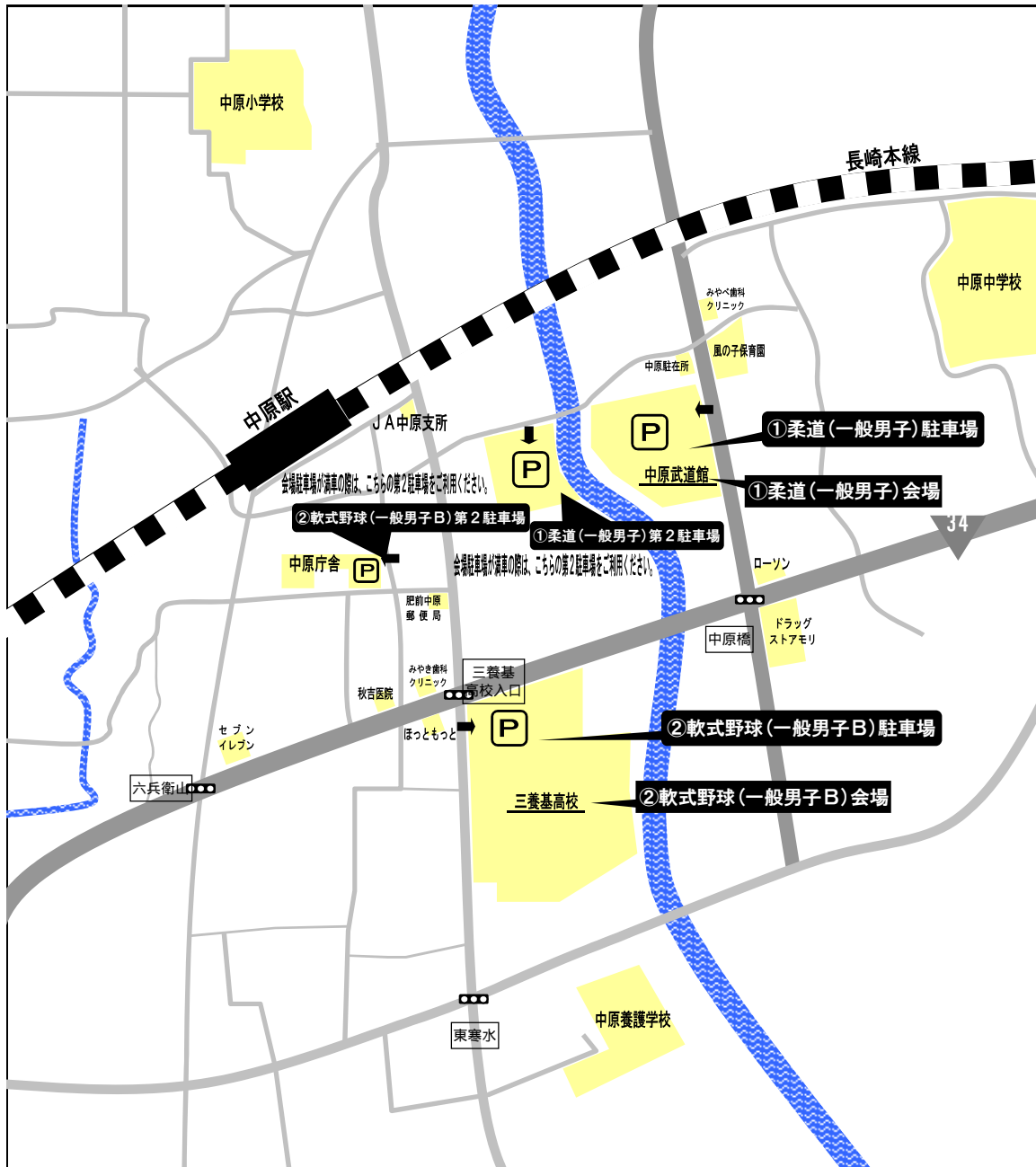
第64回県民体育大会 みやき町会場 広域図

- ①みやき町中原武道館（柔道 一般男子）
- ②三養基高等学校グラウンド（軟式野球 一般男子B）
- ③中原公園野球場（軟式野球 一般男子A）
- ④みやき町北茂安体育館（バドミントン 一般男子）
- ⑤みやき町三根体育館（バドミントン 一般女子）
- ⑥みやき町三根運動場（サッカー 一般男子）



第64回県民体育大会 みやき町会場 詳細図

- ①みやき町中原武道館（柔道 一般男子）
- ②三養基高等学校グラウンド（軟式野球 一般男子B）



第64回県民体育大会 みやき町会場 詳細図

③ 中原公園野球場（軟式野球 一般男子A）



④ 北茂安体育館（バドミントン 一般男子）

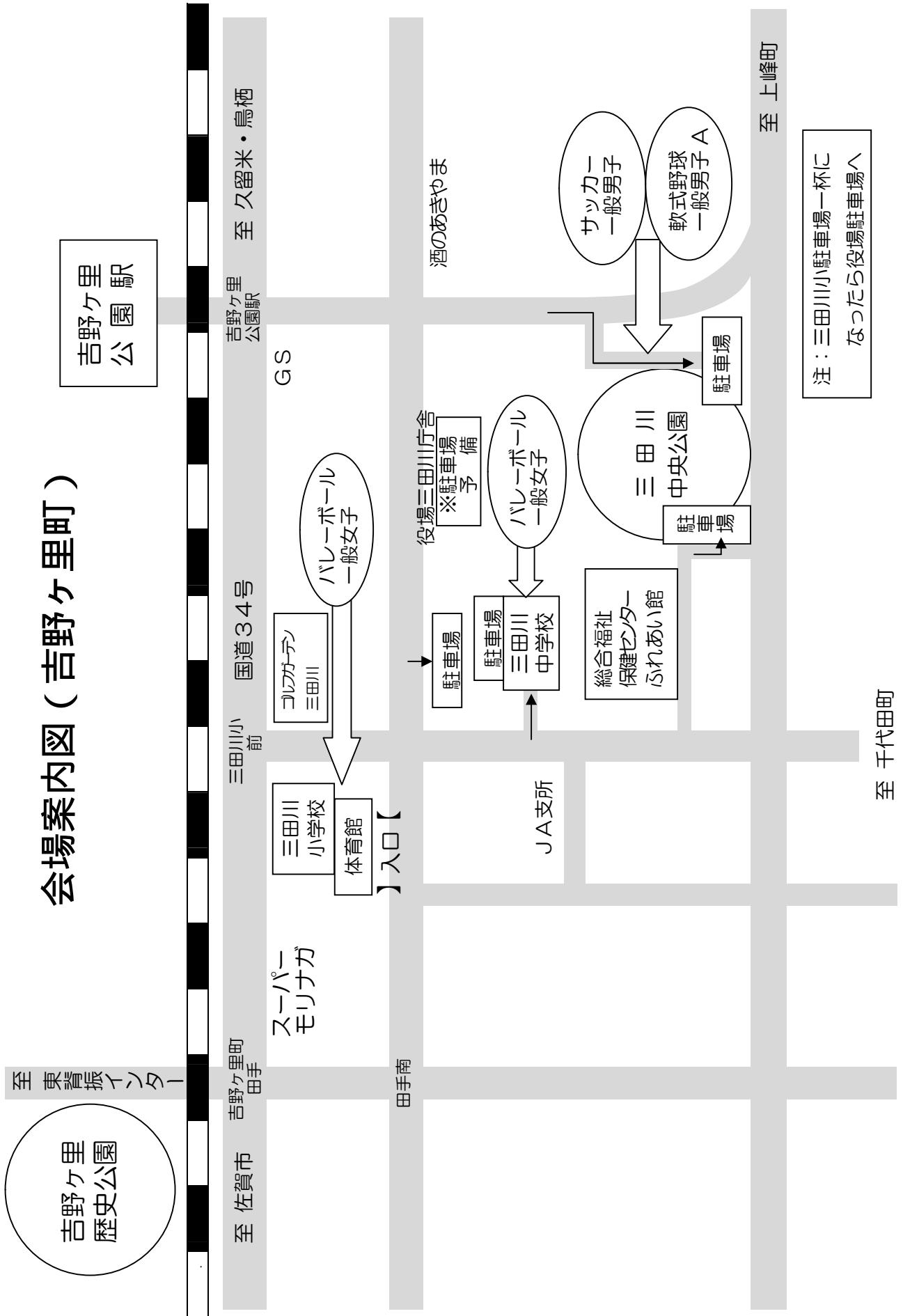


⑤ 三根体育館（バドミントン 一般女子）

⑥ 三根運動場（サッカー 一般男子）



会場案内図（吉野ヶ里町）



第64回 県民体育大会 佐賀市会場詳細図

佐賀県総合運動場水泳場 水泳 一般男女

